




PANNONHALMI FŐAPÁTSÁG

A.D. 996

**PANNONHALMI BENCÉS FŐAPÁTSÁG
NEMZETI EMLÉKHELY**

HASZNÁLATI TERV



Használati terv

A nemzeti emlékhelyek használati rendjéről szóló 302/2011. (XII. 23.) Korm. rendelet (a továbbiakban: Korm. rendelet) 2. § (1) bekezdése alapján a kulturális örökség védelméért felelős miniszter (a továbbiakban: miniszter) a Pannonhalmi Bencés Főapátság nemzeti emlékhely használati rendjéről az emlékhely sajátosságainak figyelembevételével, a Korm. rendelet 1. §-ában meghatározott célok szerint rendszerezve, a turizmusért felelős miniszter egyetértésével a következő használati tervet adja ki:

1. A nemzeti emlékhely azonosító adatai

a) A nemzeti emlékhely pontos megnevezése:

Pannonhalmi Bencés Főapátság (a továbbiakban: Főapátság)

b) A nemzeti emlékhely helyrajzi számok szerinti kijelölése:

Pannonhalma Belterület 1 hrsz. (Főapátság)

Régészeti lelőhely; egyedi műemlék; műemléki jelentőségű terület; műemléki környezet; világörökségi terület.

Tulajdonos: Magyar Bencés Kongregáció Pannonhalmi Főapátság 1/1 arányban.

Pannonhalma Belterület 2 hrsz. (Várköpeny)

Régészeti lelőhely; műemléki jelentőségű terület; műemléki környezet; világörökségi terület; természetvédelmi terület.

Tulajdonos: Magyar Állam 1/1 arányban.

Az ingatlan-nyilvántartás szerint bejegyzett kezelő: Kisalföldi Erdő és Fafeldolgozó Gazdaság 1/1 arányban, amelynek a cégnyilvántartás szerinti jogutódja a Kisalföldi Erdőgazdaság Zártkörűen Működő Részvénytársaság.

Pannonhalma Belterület 1158/1 hrsz. (Gyógynövénykert)

Műemléki jelentőségű terület; műemléki környezet; világörökségi terület; természetvédelmi terület.

Tulajdonos: Magyar Bencés Kongregáció Pannonhalmi Főapátság 1/1 arányban.

Pannonhalma Belterület 1158/2 hrsz. (Arborétum)

Egyedi műemlék; műemléki jelentőségű terület; műemléki környezet; világörökségi terület; természetvédelmi terület.

Tulajdonos: Magyar Bencés Kongregáció Pannonhalmi Főapátság 1/1 arányban.

Pannonhalma Belterület 1132 hrsz. (Hospodárkert)

Régészeti lelőhely; műemléki jelentőségű terület; műemléki környezet; világörökségi terület.

Tulajdonos: Magyar Bencés Kongregáció Pannonhalmi Főapátság 1/1 arányban.

Pannonhalma Belterület 1140 hrsz. (Millenniumi emlékmű)

Műemléki jelentőségű terület; műemléki környezet; világörökségi terület.

Tulajdonos: Magyar Bencés Kongregáció Pannonhalmi Főapátság 1/1 arányban.

Pannonhalma Belterület 1130/1 hrsz. (Boldogasszony kápolna körüli erdő)

Régészeti lelőhely; egyedi műemlék; műemléki jelentőségű terület; műemléki környezet; világörökségi terület; Pannonhalmi Tájvédelmi Körzet.

Tulajdonos: Magyar Állam 1/1 arányban.

Az ingatlan-nyilvántartás szerint bejegyzett kezelő: Kisalföldi Erdő és Fafeldolgozó Gazdaság 1/1 arányban, amelynek a cégnyilvántartás szerinti jogutódja a Kisalföldi Erdőgazdaság Zártkörűen Működő Részvénytársaság.

Pannonhalma Belterület 1131 hrsz. (Boldogasszony kápolna)

Régészeti lelőhely; egyedi műemlék; műemléki jelentőségű terület; műemléki környezet; világörökségi terület.

Tulajdonos: Magyar Bencés Kongregáció Pannonhalmi Főapátság 1/1 arányban.

1. sz. melléklet: a beazonosíthatóság, megközelíthetőség ábrázolásához megfelelő méretarányú, a pontos helyrajzi számokat tartalmazó térkép.

- c) A nemzeti emlékhely tulajdonosának megjelölése:

**Magyar Bencés Kongregáció Pannonhalmi Főapátság
Magyar Állam**

- d) A nemzeti emlékhely tulajdonosainak elérhetőségei:

Magyar Bencés Kongregáció Pannonhalmi Főapátság

Postacím: 9090 Pannonhalma, Vár 1.

Telefon: +36-96/570-100

Weblap: www.bences.hu

E-mail: info@osb.hu

Magyar Állam nevében:

Nemzeti Földalapkezelő Szervezet

Postacím: 1149 Budapest, Bosnyák tér 5.

Telefon: +36-1/467-6700

Weblap: www.nfa.hu

E-mail: nfa@nfa.hu

e) A nemzeti emlékhely elérhetőségei:

Postacím: 9090 Pannonhalma, Vár 1.
Telefon: +36-96/570-100
Weblap: www.bences.hu
E-mail: info@osb.hu

f) A nemzeti emlékhely használatában és megőrzésében érintett és érdekelt egyéb szereplők felsorolása:

- **Pannonhalma Város Önkormányzata**

2. A nemzeti emlékhely és a hozzá fűződő nemzeti érték ismertetése, annak bemutatása, hogy mely tényezők indokolták a nemzeti emlékhellyé nyilvánítást:

A 996-ban Géza fejedelem által alapított, majd Szent István királynak köszönhetően kiváltságokkal megerősített Szent Márton monostor és közvetlen környéke 1996-tól a világörökség része. Pannonhalma a magyar kereszténység bölcsője, az első kolostori iskola Magyarországon. Itt található a világ egyik legnagyobb szerzetesi könyvtára. Az apátság lakói bencés szerzetesek, akik hagyományaikhoz hűen imádsággal és munkával akarnak szolgálni Istennek és embertársaiknak. „Ez a ház ablak és tükör Isten szeretetére és az egyetemes emberi értékekre.”

3. A nemzeti emlékhely jelenlegi állapotának leíró és képi – bemutatása

a) A jelenlegi állapot a beavatkozások szükségességének megjelölésével:

A Főapátság jelenlegi állapota kielégítő. A helyszín és a rajta található épületegyüttesek nagyságának, kiterjedésének következtében ugyanakkor nélkülözhetetlen az emlékhely folyamatos karbantartása. Mivel az emlékhelyen nem kizárólag építészeti, de természeti értékek is találhatók, ezek fenntartása, fejlesztése, bemutatása rendkívül összetett feladat.

A Főapátság mindenekelőtt a bencés szerzetesek lakóhelye és monostora, így minden egyéb használati funkciót ezen alapvető rendeltetési cél alá kell rendelni. Fontos ugyanakkor, hogy a szerzetesek jelenléte ne gátolja meg a nemzeti emlékhely bemutatását, látogathatóságát és fejlesztését. A védelmi és használati jellegű beavatkozásokat ennek megfelelően csak nagyfokú odafigyeléssel szabad megtervezni és kivitelezni.

Fontos, hogy az emlékhely központi értéke (a Főapátság épületegyüttese) mellett a körülötte található egyéb épített és természeti értékek (Millenniumi emlékmű, Boldogasszony

kápolna, Boldogasszony kápolna körüli erdő, Arborétum, Gyógynövénykert, Hospodárkert) fenntartása és fejlesztése is megoldott legyen.

b) A nemzeti emlékhely állapotát fenyegető esetleges veszélyek:

A nemzeti emlékhely állapotát jelenleg leginkább az épületek állagának romlása, a turizmusból fakadó problémák, valamint a fenntartásra fordítható anyagi források csökkenése / megszűnése veszélyeztethetik.

A fenntartás vonatkozásában külön kell választani az emlékhelyen található épített, illetve a természeti értékek védelmét. Míg előbbiek jóval konkrétabb, a legtöbb esetben jól körülhatárolható (építészeti, műemlékvédelmi) beavatkozásokkal őrizhetők meg, a természeti területek fenntartása esetenként jóval komplexebb feladatot jelentenek.

2. sz. melléklet: az emlékhely jelenlegi állapotának képi bemutatása

4. A nemzeti emlékhelyet és annak kezelését érintő hatályos jogszabályok

- a. a kulturális örökség védelméről szóló 2001. évi LXIV. törvény
- b. a nemzeti emlékhelyek használati rendjéről szóló 302/2011. (XII. 23.) Korm. rendelet
- c. Az adott emlékhelyet érintő további jogszabályok:
 - a világörökségről szóló 2011. évi LXXVII. törvény
 - a természet védelméről szóló 1996. LIII. törvény
 - a régészeti örökség és a műemléki érték védelmével kapcsolatos szabályokról szóló 39/2015. (III. 11.) Korm. rendelet
 - a Nemzeti Örökség Intézete létrehozásáról szóló 144/2013. (V. 14.) Korm. rendelet
 - Pannonhalma Város Önkormányzat Képviselőtestületének 7/2005. (IV. 19.) rendelete a helyi építési szabályzatról.

5. A nemzeti emlékhely használatával kapcsolatosan kialakult szokások, hagyományok

- **Időszaki kiállítások a Pannonhalmi Apátsági Múzeum és Galériában**
- **Orgonahangversenyek az Apátságban** (Húsvéthétfő, Pünkösdhétfő, augusztus 20., október 23., Karácsony másnapja)
- **Pannonhalmi Jazz-Terasz** (Pannonhalmi Apátsági Pincészet kóstolóteraszán)
- **Viator Jazz-vacsorák** (Pannonhalmi Viator Apátsági Étterem és Borbár teraszán)

- **Pannonhalmi Vince Napi Pincejárás** (január)
- **Gyermeknap:** Egész napos programok a Gyógynövénykert körül (május)
- **Szent Orbán napi keresztállítás és nyílt nap az Apátsági Pincészetben** (május)
- **Pannonhalmi Pünkösdi Pincejárás**
- **Múzeumok Nyári Éjszakája** (június)
- **Nyílt nap az Arborétumban és a Gyógynövénykertben** (június)
- **Levendulahetek:** Interaktív kézműves és ismeretterjesztő programok, nép- és világzenei koncertek (június-július fordulóján)
- **Pannonhalmi levendulaszüret** (július)
- **Kulcsot adunk a Monostorhoz!** (július, augusztus)
- **Kolostori termékek vására és magyar világörökségek utcája** (augusztus)
- **Szent István ünnepe – Augusztus 20.:** Ünnepi programok és koncertek a Főapátságban és a Gyógynövénykertben
- **Múzeumok Őszi Fesztiválja** (október-november)
- **Pannonhalmi Szent Márton napi pincejárás** (november)
- **Szent Márton napja** – Mártont köszöntő családi programok (november)
- **Adventi első gyertyagyújtás az Apátság előtti téren** (november)
- **Szent János napi boráldás** (december)

6. A fennálló egyéb védettségéből következő előírások

- A nemzeti emlékhely részét képező ingatlanok műemléki védelem alatt állnak, egyesek régészeti lelőhelyként is védettek, így különösen irányadóak a kulturális örökség védelméről szóló 2001. évi LXIV. törvény vonatkozó rendelkezései, valamint a régészeti

örökség és a műemléki érték védelmével kapcsolatos szabályokról szóló 39/2015. (III. 11.) Korm. rendelet szabályai.

- A nemzeti emlékhely területe 1996 óta teljes egészében az UNESCO világörökség része, így vonatkozik rá a világörökségről szóló 2011. évi LXXVII. törvény.
- Folyamatban van a világörökségi helyszín kezelési tervéről szóló kormányrendelet előkészítése.
- Pannonhalma Város Településrendezési Tervében a helyszín, valamint az azt övező műemléki környezet külön építési-szabályzási és tájképvédelmi előírásokkal szerepel.
- Irányadóak továbbá a természet védelméről szóló 1996. évi LIII. törvény rendelkezései is. A nemzeti emlékhely területén tájvédelmi körzet, valamint természetvédelmi terület is található. Szervezetileg az összes természeti védettség alatt álló terület a Fertő-Hanság Nemzeti Park Igazgatósága alá tartozik.
- a Pannonhalmi Tájvédelmi Körzet létesítéséről szóló 19/1992. (XI. 6.) KTM rendelet.

7. A nemzeti emlékhely egyes használati céljaihoz kapcsolódó, a használatra vonatkozó ajánlások, előírások

a. Általános, azaz ünnepi, protokolláris, idegenforgalmi és köznapi használati mód esetében

- A nemzeti emlékhely méltóságát mindenkor biztosítani kell.
- Tilos minden olyan tevékenység, amely a nemzeti emlékhely szellemiségével nem összeegyeztethető.
- Tilos minden olyan magatartás, amely a kegyeleti és/vagy szakrális elvárásokat sérti.
- Tilos a nemzeti emlékhely nem rendeltetésszerű használata.

b. Az ünnepi és protokolláris használati mód esetében

- Biztonsági feltételek megteremtése a biztosítást végző szervezetekkel együttműködve; szükség szerint a köznapi és idegenforgalmi használat korlátozása; forgalomkorlátozás; a zavaró, egyéb rendezvények tiltása.

8. A nemzeti emlékhelyhez fűződő nemzeti érték megőrzéséhez, fenntartásához és bemutatásához rövid-, közép- és hosszútávon tervezett intézkedések ismertetése

Kontinuus módon fejlődő történeti együtteshez kapcsolódó intézkedések

Rövidtávon:

- az együttes minél teljesebb körű ismerete, szükséges kutatások és felmérések, a rendelkezésre álló információk folyamatos frissítése, kiegészítése, archiválása;
- átfogó inspekciós és tervezett karbantartási rendszer bevezetése, szervízkönyv vezetése az épületekről;
- a könyvtárszárny homlokzati felújítása;
- a Szent Adalbert Otthon felújítási munkáinak befejezése;

- az elkövetkező felújítások során a tömegformálás megőrzése, legfeljebb kisebb korrekciója, a színhasználat kontrollja.

Középtávon:

- a gimnáziumi szárny homlokzati felújítása;
- a Barokk pavilon felújítása;
- a Boldogasszony kápolna belső terének és berendezésének restaurálása;
- a Millenniumi emlékmű és a Szent Sír kápolna felújítása;
- a kerengőudvar felújítása;
- A Gazdasági udvar területének átfogó rendezése, előkészítési és építési feladatok
- a Gyógynövénykert udvar területének átfogó rendezése, előkészítési és építési feladatok.

Hosszútávon:

- „Váralja program” – a történeti városnegyed rehabilitációs programja, koncepcióalkotás;
- Apátsági Major szálloda, előkészítési és építési feladatok.

Kontinuus módon fejlődő történeti funkcióhoz kapcsolódó intézkedések

Rövidtávon:

- a Főapátsági Gyűjtemények elektronikus katalogizálási, digitalizálási és informatikai fejlesztési programja;
- a Főapátsági Gyűjtemények általános helyhiányának kezelését szolgáló komplex fejlesztési program;
- a Főapátsági Gyűjteményekhez kapcsolódó könyvtár-, levéltár- és múzeumpedagógiai programok;
- gyógynövénytermesztés bővítése, feltételek megteremtése;
- apátsági termékpaletta bővítése;
- a Főapátsági Gyűjtemények széleskörű megismerését és a tudományos munkát szolgáló publikációk programja;
- a Főapátsági Gyűjtemények állománygyarapítási programja.

Középtávon:

- a Főapátsági Gyűjtemények elemeinek restaurálási, tisztítási és állományvédelmi programja;
- a Főapátsági Gyűjteményekhez kapcsolódó, műemléki értékű berendezési tárgyak restaurálási, tisztítási és állagmegóvási programja;
- a főapátsági sörmanufaktúra kialakítása;
- energetikai és fenntarthatósági programok bővítése;
- szálláshely kínálat bővítése (magas kategória): az Apátsági Major Hotel;
- szálláshely kínálat bővítése (közepes kategória): a Szent Jakab Zarándokház átalakítása;
- parkolási kapacitásbővítés és főapátsági tömegközlekedési eszköz;
- a Főapátság turisztikai programkínálatának fejlesztése.

Hosszútávon:

- éttermi szolgáltatás bővítése: Apátsági Pinceétterem;
- stratégiai együttműködés a Főapátság és Pannonhalma Város turisztikai programkínálatának és szolgáltatáskínálatának alakításában.

Táji és természeti környezethez kapcsolódó intézkedések

Rövidtávon:

- átfogó inspekciós és tervezett karbantartási rendszer bevezetése, szervizkönyv vezetése a külső terek műszaki elemeiről;
- kültéri műszaki rendszerek felújítása (vízelvezetés, támfalak, lépcsők);
- a turizmus káros hatásainak megelőzése a természeti és a védett természeti területeken;
- oktatás és népszerűsítés a természetvédelmi területeken;
- az Arborétum kezelése.

Középtávon:

- a természeti örökség átfogó katasztere;
- a természeti és védett természeti területek kezelése;
- parkerdő területek státuszának rendezése;
- átfogó inspekciós és tervezett karbantartási rendszer bevezetése, szervizkönyv vezetése a külső terek műszaki elemeiről;
- az Arborétum műszaki rendszereinek felújítása (vízelvezetés, lépcsők, támfalak, elektromos rendszer, kút).

Hosszútávon:

- öko-folyosó hálózat kiépítése, mező- és erdőgazdálkodás a természeti területeken;
- „Szőlőhegy” program.

Karakteres táji megjelenéshez kapcsolódó intézkedések

Rövidtávon:

- Pannonhalma településrendezési eszközeinek a nemzeti emlékhely fejlesztésével összefüggő megújítása;
- Pannonhalma térségfejlesztési és városfejlesztési tervének a nemzeti emlékhely fejlesztésével összefüggő megújítása.

Középtávon:

- a nemzeti emlékhely beépítési lehetőségeinek meghatározása, a lehetséges építési helyek kijelölése;
- látványvédelmi zóna kijelölése, látványvédelmi korlátozások érvényesítése.

Hosszútávon:

- a tájhasználat alakítása és fejlesztése.

9. A nemzeti emlékhely fenntartható használata, fejlesztése és bemutatása érdekében meghatározott elsődleges célkitűzések és a rövid-, közép- és hosszútávra előkészített tervek, programok, projektek ismertetése:

Kontinuus módon fejlődő történeti együtteshez kapcsolódó célok

Rövidtávon:

- a történeti együttes hosszú távú jó állapotú megőrzése, fizikai romlásának megakadályozása, a szükséges beavatkozások magas építészeti minőségének biztosítása;
- a történeti együttes értékeinek megőrzése, a történeti fejlődés rétegzettségéből fakadó gazdagság értékeinek együttes bemutatása.

Középtávon:

- a történeti együttes fizikai állapotának minél magasabb színvonalú megőrzése, a nagyobb felújítások és fejlesztések kifutása mellett a karbantartás feladatainak magas színvonalú ellátása, korlátozott mértékben újabb funkciók befogadása;
- a történeti együttes identitását hordozó építészeti kialakítás, az architektonikus elemek, homlokzatok, tetők karakterének megőrzése jelenlegi formájukban, színvilágukban.

Hosszútávon:

- az összetett szerzetesi tevékenységhez szükséges, korlátozott mértékben befogadható új funkciók telepítése során a nemzeti emlékhely további rendezése, a kortárs beavatkozások magas építészeti, képzőművészeti és tájépítészeti színvonalának biztosítása.

Kontinuus módon fejlődő történeti funkcióhoz kapcsolódó célok

Rövidtávon:

- a területen zajló szerzetesi tevékenység sokrétű gazdagságának megőrzése, zavartalanságának biztosítása, a gazdálkodás jövedelemtermelő és értékteremtő formáinak kiegyensúlyozott erősítése;
- a hitéleti és szerzetesi tevékenység zavartalanságának biztosítása.

Középtávon:

- a szerzetesi közösség tudományos-kulturális alkotótevékenységének biztosítása, a közgyűjtemények megőrzési és bemutatási feltételeinek javítása;
- a helyszínen folyó oktatási tevékenység feltételeinek és zavartalanságának biztosítása, az oktatási intézmény magas színvonalú működtetése;
- az idősgondozás feltételeinek méltó biztosítása.

Hosszútávon:

- a Főapátság vállalkozásainak eredményes működtetése a hatékonyság mellett a minőségi branding szempontjainak figyelembe vételével;
- a látogatóforgalom minőségi kiszolgálása, a turisztikai kínálat folyamatos fejlesztése révén a történeti együttes értékeinek bemutatása – a turistaforgalom káros hatásainak elkerülése mellett.

Táji és természeti környezethez kapcsolódó célok

Rövidtávon:

- a természeti környezet jó állapotú megőrzése, az Arborétum és a haszonkertek fejlesztése sajátos, a hely szellemének megfelelő karakterrel;
- a terület természeti környezetének és természeti értékeinek (beleértve a védett természeti értékeket is) megőrzése, tudatos szelekcióval történő fejlesztése;
- az Arborétum gyűjteményének megőrzése és kiemelt szintű fenntartása.

Karakteres táji megjelenéshez kapcsolódó célok

Rövidtávon:

- főapátsági együttes tájképi megjelenésének védelme, érvényre juttatása, vizuális integritásának megőrzése.

Középtávon:

- a tájidegen elemek távoltartása, a jellemző feltárulások látószögében a mezőgazdasági jellegű tájhasználat (szántó, gyümölcsös, szőlő, erdő) megőrzése, a terepmagaslatok beépítésének építésügyi és településrendezési korlátozása, a rálátási pontok megőrzése;
- a Szent Márton hegy környezete beépítésének kontrollja, a történeti együttest körülvevő beépítetlen várköpeny megőrzése, a domboldalon felkúszó építkezés építésügyi és településrendezési korlátozása.

Hosszútávon:

- a Főapátság környezetében a településkép rendezettségének, a tetőnézetek harmóniájának megőrzése, a beépített területek terjeszkedésének kontrollja.

Az emlékoszlop és környezetének kezelése és ápolása, valamint az emlékoszlopon elhelyezett zászlórúd és zászló fenntartása a Magyar Bencés Kongregáció Pannonhalmi Főapátság feladata.

10. A rendkívüli eseményekkel kapcsolatban követendő intézkedések és védelmi előírások ismertetése:

A haváriák kezelésére a nemzeti emlékhelyen külön intézményrendszer nem épült ki, a feladatokat az országos és a megyei katasztrófavédelmi rendszer szervezetei látják el. A nemzeti emlékhelyen a Főapátság együtteseinek felügyeletét 24 órás ügyeleti rendszernek kell ellátnia, közvetlen kapcsolattal a katasztrófavédelmi szervekhez.

A megye és a város egyaránt rendelkezik a területére vonatkozó tűzvédelmi tervvel. Az illetékes katasztrófavédelmi parancsnokságok felelnek a katasztrófa-megelőzés feladataiért, szervezik a rendszeres gyakorlatokat. A katasztrófa elhárítás irányítása, a katasztrófa-megelőzés követelményrendszere illeszkedik az általános, jogszabályokban előírt protokollhoz.

A Főapátság rendelkezik önálló Tűzvédelmi Szabályzattal. A helyszín épületegyüttese, gyűjteményei rendelkeznek kiépített tűzjelző hálózattal és vagyonvédelmi rendszerrel, azonban e rendszerek bővítése, időnkénti korszerűsítése folyamatos feladatot ad. Folyamatosan biztosítani kell a vagyonvédelem személyzeti hátterét is, hiszen a helyszín megfigyelése, ellenőrzése az év minden napján feladatot jelent.

Szükséges a haváriák kezelését szolgáló meglévő intézkedési tervek folyamatos felülvizsgálata, szükség esetén kiegészítése (a Főapátság tulajdonában és kezelésében lévő területek mellett a Magyar Állam tulajdonában lévő földrészekre is).

Az intézkedési terveket a katasztrófavédelmi szervezettel közösen kell kidolgozni és elfogadtatni, különös tekintettel a helyszín sajátosságaiból adódó különös intézkedésekre, kompromisszumokra (előírásoktól való eltérésekre). Az intézkedési tervek kapcsán az együttes

üzemeltetéséért felelős személyzet folyamatos képzését, továbbképzését – a titokvédelem szempontjainak érvényesítése mellett – biztosítani kell.

11. A Korm. rendelet 4. § (1) bekezdése szerint a jelen használati tervet szükség szerint, de legalább hétévenként felül kell vizsgálni.

12. A használati tervet a Pannonhalmi Bencés Főapátság nemzeti emlékhely tulajdonosaival egyetértésben a Nemzeti Örökség Intézete készítette elő. A használati terv készítésébe az alábbi érintettek lettek még bevonva:

- Kisalföldi Erdőgazdaság Zártkörűen Működő Részvénytársaság.

13. A Magyar Bencés Kongregáció Pannonhalmi Főapátság, valamint a Kisalföldi Erdőgazdaság Zártkörűen Működő Részvénytársaság megteszik a szükséges intézkedéseket a használati terv tartalmának érvényre juttatásáért, így különösen az abban ismertetett tervek, programok, projektek megvalósításáért.

14. A tulajdonosok a miniszter és a turizmusért felelős miniszter által elfogadott használati tervet a helyben szokásos módon és honlapjukon is közzéteszik.

A használati terv előkészítése lezárva: 2017. december 04-én.

A használati tervben foglaltakkal egyetérttek:

BUDAPEST, 2017. XII. 04.



.....
Radnainé dr. Fogarasi Katalin

főigazgató

Nemzeti Örökség Intézete

PANNONHALMA, 2017. XII. 11.



.....
Dr. Várszegi Asztrik

főapát

Magyar Bencés Kongregáció Pannonhalmi Főapátság

GYÖR, 2017. XII. 18.



.....
Orbán Tibor

vezérigazgató

Kisalföldi Erdőgazdaság Zártkörűen Működő Részvénytársaság





2. sz. melléklet:




Pannonhalmi Főapátság Nemzeti Emlékhely – Fotó: Dr. Pottyondy Ákos




Gyógynövényáldás a Főapátsági Gyógynövénykertben – Fotó: Dr. Pottyondy Ákos



Bazilika – Fotó: Bujnovszky Tamás



Főapátsági könyvtár – Fotó: Dr. Pottyondy Ákos



Az 1896-ban emelt Millenniumi Emlékmű – Fotó: Dr. Pottyondy Ákos

